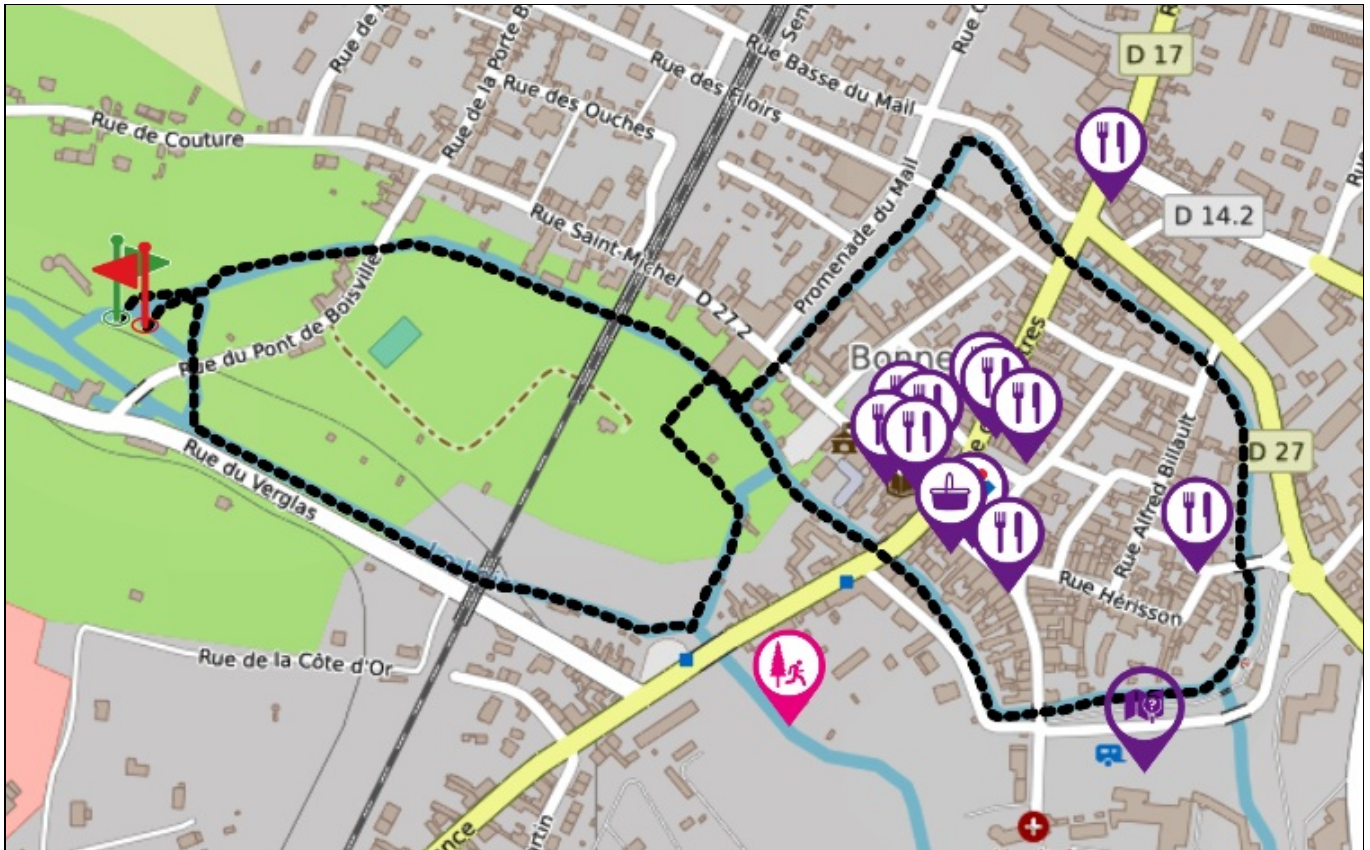




Balade dans les fossés

Départ : **BONNEVAL**
Arrivée : **BONNEVAL**
Niveau : **Facile**
Note :

Durée moyenne : **1:00**
Longueur : **2,46 km**
Dénivelé positif : **11 m**
Dénivelé négatif : **-11 m**



DESCRIPTION DU CIRCUIT

Parcourez tranquillement cette descente du Loir dans le centre-ville de Bonneval. Facile et accessible à tous, vous pourrez découvrir les monuments de la ville sous un autre angle. Bonne balade ! Embarquez dans un canoë au club de Bonneval et faites le tour en famille ou entre amis de la ville par les anciennes douves de la ville médiévale. Vous découvrirez les principaux monuments construits au bord de l'eau : portes fortifiées, lavoirs, enceintes, demeures de caractère. Appelée "Petite Venise de Beauce", les lavoirs, ponts et parapets sont très fleuris dès le Printemps. Vous n'aurez pas de débarquement pour cette balade tranquille sur le Loir. La Porte de Boisville, la Porte Saint-Roch, la Tour du Roi, la Maison du Cheval Blanc, l'abbaye Saint-Florentin.

DÉTAIL DE VOTRE RANDO

BONNEVAL - Circuit proposé par le canoë-kayak club de Bonneval : 02 37 96 26 78 ou www.canoekayakbonneval.net

Départ : Moulin du Pont (location de canoë-kayak).
L'embarquement se fait sur un bras du Loir.

Le parcours est une boucle en « 8 » et il n'y a pas de débarquement.

0,3 km : Vous passez à proximité de la Porte de Boisville, une des sept portes de la ville, datant du XIII^{ème} siècle avec de larges rainures laissant le passage à la herse.

0,6 km : La Porte Saint-Roch date du XV^{ème} siècle. Le portail, de forme semi-circulaire, est flanqué de tours rondes couronnées de créneaux et percées de meurtrières.

1 km : La Maison du Cheval Blanc est un logis du XIII^{ème} siècle dont les façades sont incorporées dans les fortifications de la ville avec des





ouvertures crénelées. L'échauguette d'angle date du XX^{ème} siècle.

De l'autre côté de la rivière, vous apercevrez l'abbaye Saint-Florentin dont la porte d'entrée du XII^{ème} siècle est encadrée de deux tours.

2 km : La Tour du Roi est un ancien donjon du XI^{ème} siècle qui s'élève à 22 m au-dessus du sol.

2,5 km : Arrivée au Moulin du Pont.

INFOS PRATIQUES À PROXIMITÉ

 Restauration	
Café le Saint Roch 1 Rue Saint Roch 28800 BONNEVAL	02 37 47 23 92
Caprice des îles Place de l'Eglise 28800 BONNEVAL	06 26 44 45 10
L'Annamaria 8 Rue Saint Roch 28800 BONNEVAL	02 37 47 30 80
L'Union 45 Rue Hérisson 28800 BONNEVAL	02 37 97 18 42
La Galmotte 5 Place de l'Eglise 28800 BONNEVAL	02 37 47 23 09
La Herse 2 Place Leroux 28800 BONNEVAL	02 37 47 21 01 http://www.aubergelaherse.com
La Pause Gourmande 9 Rue Saint Roch 28800 BONNEVAL	02 36 68 65 93
Le Cépage 8 Rue de la Grève 28800 BONNEVAL	02 37 47 21 26
Le Disque Bleu 2 Rue de Chartres 28800 BONNEVAL	02 37 47 25 72 / 06 14 81 00 19
Le Petit Bar Place du Marche aux Grains 28800 BONNEVAL	02 37 45 05 63
 A faire	
Canoë kayak club bonnevalais Moulin du Pont --route de Trizay 28800 BONNEVAL	02 37 96 26 78 http://www.canoekayakbonneval.net
Capitainerie de Bonneval Capitainerie de Bonneval--Route du Tour de France 28800 BONNEVAL	06 22 91 63 82 http://www.bonnevalaufilduloir.com
Centre Aquatique l'Océanide 112 rue de Chartres 28800 BONNEVAL	02 37 44 67 40 http://www.oceanide-du-bonnevalais.fr
 Activité pleine nature	
Canoë kayak club bonnevalais Moulin du Pont --route de Trizay 28800 BONNEVAL	02 37 96 26 78 http://www.canoekayakbonneval.net
Parcours du Loir à Bonneval 28800 BONNEVAL	06 47 43 06 78 http://www.federationpeche.fr/28
 Produits de terroir	
EARL Megret 17 Vouvray 28800 BONNEVAL	02 37 47 24 20 / 06 63 26 39 10
Les Vergers de Beauce 8 rue du bas de l'église 28800 BONNEVAL	02 37 98 64 16 / 06 15 11 55 29 http://www.les-vergers-de-beauce.fr



Gare

Gare de Bonneval

BONNEVAL

08 80 83 59 23

<https://www.sncf.com/fr>



Office de tourisme

Office de Tourisme du Bonnevalais

1 rue bas de l'église
28800 BONNEVAL

09 63 60 34 33 / 06 22 91 63 82

<https://otdubonnevalais.com>

INFORMATIONS

Eure et Loir Tourisme
02 37 84 01 00
www.tourisme28.com
randonnees.eurelien.fr

BALISAGE DES SENTIERS

Balisage	GR® itinéraires de Grande Randonnée	GRP® itinéraires de Grande Randonnée de Pays	PR itinéraires de promenade et de randonnée
Continuité de direction			
Changement de direction			
Mauvaise direction			

CHARTRE DU RANDONNEUR

- Ne pas s'écarter des chemins balisés
- En cas de doute sur le cheminement du circuit, le balisage est prioritaire au descriptif papier
- Respecter la nature et la propriété privée
- Ne pas abandonner ses détritus
- Eviter de fréquenter les circuits en période de chasse
- En période hivernale, penser à se munir de chaussures imperméables (ou de bottes) notamment pour les circuits passant en forêt
- Prendre garde aux vipères
- Refermer les barrières et remettre les fils de clôture après son passage
- Tenir les chiens en laisse